

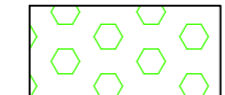
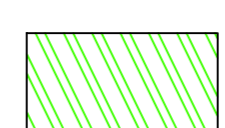
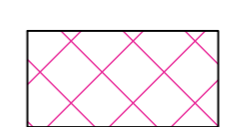





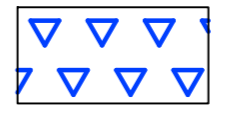




LEGENDE

-  LIMITE DE COMMUNE
-  LIMITE DE ZONE ET DE SECTEUR
-  Espace boisé classé au titre de l'article L. 130-1 du Code de l'Urbanisme
-  Protection des lisières des bois et forêts de plus de 100 ha
-  Emplacement réservé au titre de l'article L. 123-1-5 du Code de l'Urbanisme
-  Bâti protégé au titre de l'article L. 123-1-5 du Code de l'Urbanisme
-  Arbre protégé au titre de l'article L. 123-1-5 du Code de l'Urbanisme
-  Périmètre de 500 m autour de la gare
-  Linéaire à vocation principale d'activité
-  Point de vue à préserver
-  Espace paysager protégé au titre de l'article L. 123-1-5 du Code de l'Urbanisme
-  Linéaire commercial à préserver au titre de l'article L. 123-1-5 du code de l'Urbanisme
-  Bande de constructibilité



COMMUNE DE VAUCRESSON

Département des Hauts-de-Seine (92)

PLAN DE ZONAGE

Échelle : 1/5 000

Vu pour être annexé à la délibération du Conseil de Territoire en date du :